

NATUURLIJKE HULPBRONNEN

No.:

253/0085

Onderwerp:

1X/c → 200 P. Kuma  
Akte de opleggen  
Paramaribo, 4 maart 2002

Ter beschikkingstelling van het kustgebied Noord Commewijne/ Marowijne van het Ministerie van Natuurlijke Hulpbronnen (Beschikking Beheersgebied Noord Commewijne/ Marowijne)

DE MINISTER VAN NATUURLIJKE HULPBRONNEN

**Gehoord** : de Directeur van Natuurlijke Hulpbronnen

**Gelezen** : - het verzoek No 192 dd. 18 januari 1988 van de Minister van Landbouw, Veeteelt en Visserij  
- het schrijven no.629/S dd.20 juli 1999 van het Hoofd van de Dienst Lands Bosbeheer

**Gelet** : op het Decreet L-2 Uitgifte Domeingrond (S.B. 1982 No 11)

**OVERWEGENDE :**

1. dat de kuststrook tussen de Suriname en de Marowijne rivier, ten noorden van de Commewijne en de Cottica rivieren :
  - A. uitgestrekte mangrovebossen herbergt die van groot belang zijn als natuurlijke zeekering;
  - B. van groot belang is voor de zwamp-, riviermond- en kustvisserij, evenals de zeevisserij, vanwege het feit dat bepaalde soorten zeevissen en zeegarnalen hun larvale stadia in het brakwaterkustgebied doorbrengen;
  - C. vis en garnalen voortbrengt welke deels worden uitgevoerd en deels worden aangewend voor lokale consumptie;
  - D. mogelijkheden biedt voor de aquacultuur, de bijenteelt, de grootschalige veeteelt en de landbouw.
  - E. van groot belang is voor de bescherming van zeeschildpadden, die hier tamelijk veilige legstranden hebben;
  - F. bijzonder vogelrijk is en dient als broedgebied van grote kustvogels en als voedselgebied voor miljoenen trekvogels;
  - G. mogelijkheden biedt voor de ontwikkeling van het natuurtoerisme en cultuurhistorisch toerisme;


2. dat bescherming van het bovengenoemd gebied tegen een aantal toenemende bedreigingen dringend noodzakelijk is vanwege o.a. :
- A. verstoring van de zoetwatertoevoer naar het brakwaterkustgebied, waardoor mangrovebossen niet optimaal kunnen functioneren en zelfs af kunnen sterven;
  - B. toenemende vervuiling van de rivieren (en brakwaterzwampen) met olie en industrieel afvalwater, landbouwchemicaliën, organisch afval en (mogelijk) goudwinning(kwik), welke vervuiling de kraamkamer- en produktiefuncties van het brakwaterkustgebied ten zeerste bedreigen;
  - C. het economisch nadeel dat ontstaat nadat landbouwpesticiden en kwik via voedselketens in garnalen, vis, gevogelte en wild zijn binnengedrongen waardoor deze ongeschikt worden voor lokale consumptie en export.

**Heeft besloten :**


- 1. De kuststrook tussen de Suriname en de Marowijne rivier, ten noorden van de Commewijne en Cottica rivieren, waarvan de grenzen zijn aangegeven op de bijlage en de hierbij gevoegde kaart -welke bijlage en kaart een integrerend deel vormen van deze beschikking- ter beschikking te stellen van het Ministerie van Natuurlijke Hulpbronnen met het doel een rationeel beheer te voeren over dit gebied.
- 2. Te bepalen dat de gronden die voor de datum van in werking treding van deze beschikking onder welke titel dan ook zijn uitgegeven GEEN deel uitmaken van het ter beschikking gestelde gebied.
- 3. Te bepalen dat het algemene beheer over het bovengenoemde gebied wordt gevoerd door het Hoofd van de Dienst Lands Bosbeheer.
- 4. Te bepalen dat deze beschikking -welke kan worden aangehaald als Beschikking beheersgebied Noord Commewijne/ Marowijne- in het Advertentieblad van de Republiek Suriname wordt geplaatst.
- 3. Te bepalen dat deze beschikking inwerking treedt met ingang van de dag volgende op die van zijn bekendmaking.

5. Afschrift van deze beschikking te zenden aan: de Minister van Landbouw, Veeteelt en Visserij, de Minister van Openbare Werken, de Districts Commisarissen van Commewijne en Marowijne, de Directeur van de Stichting Planbureau Suriname, de Directeur van Natuurlijke Hulpbronnen, het Hoofd Dienst der Domeinen, het Hoofd Dienst Grondinspectie, het Hoofd van de Geologisch mijnbouwkundige Dienst, de Directeur Stinasu en het Hoofd van Dienst Lands Bosbeheer. ✓

DE MINISTER VAN NATUURLIJKE HULPBRONNEN

  
Mr. P. R. Demon

Voor eensluidend afschrift,  
De Onderdirecteur Domaniale Zaken,



(Drs. D. van Exel)

BIJLAGE bij Beschikking No. 253/WSJ. dcl. 4/3/02 van de Minister van Natuurlijke Hulpbronnen

**Onderwerp:**

Ter beschikkingstelling van het kustgebied Noord Commewijne/Marowijne van het Ministerie van Natuurlijke Hulpbronnen (Beschikking Beheersgebied Noord Commewijne/Marowijne)

**1. De begrenzing (zie ook bijgevoegde kaart )**

De grenzen van het gebied dat ter beschikking is gesteld van het Ministerie van Natuurlijke Hulpbronnen zijn als volgt:

ten oosten: door de lijn IB, die gevormd wordt door:

- de oostgrens van het Wia Wia Natuurreservaat (zoals ingesteld in het Natuurbeschermingsbesluit van 22 april 1966 ter uitbreiding van het Natuurreservaat Wia Wia, (GB 1966 No 59)), welke loopt vanaf het zuid-oostelijk hoekpunt B tot het snijpunt A met de laagwaterlijn langs de kust;
- en het verlengde van de Wia Wia natuurreservaat oostgrens in noordelijke richting vanaf het zoëven genoemd snijpunt A tot het snijpunt I met de 6 meter dieptelijn bij laagwater (de lijn gevormd door de punten in zee die bij laagwater 6 meter diep gelegen zijn);

ten zuiden: door de zuidgrens B-C van het Wia Wia Natuurreservaat lopende vanaf het zuid-oostelijk hoekpunt B tot aan het snijpunt C met de Motkreek. Vervolgens vanaf punt C zuidwaarts door de Mot-kreek tot aan de monding D van deze kreek in de Cottica rivier, vandaar in westelijke richting langs de rechteroever van de Cottica-rivier tot de monding E van deze rivier in de Commewijne-rivier, vandaar in westwaartse richting langs de rechteroever van de Commewijne-rivier tot aan de monding F van deze rivier in de Suriname Rivier;

ten westen: vanaf laatstgenoemde monding (punt F) langs de rechteroever van de Suriname-rivier tot haar monding G in de Atlantische Oceaan, zijnde het meest westelijk gelegen landelijk punt bij laagwater (punt G), vandaar in noordelijke richting tot aan het snijpunt H met de 6 m dieptelijn bij laagwater;

ten noorden: door de denkbeeldige 6 meter dieptelijn bij laagwater voor de kust vanaf punt H tot snijpunt I met de oostgrens.

## 2. Argumentatie van de begrenzing

Het doel van de ter beschikkingstelling is de natuurlijke produktiemogelijkheden van het gebied op rationele wijze te beheren. Daarvoor is nodig dat rondom de kerngebieden (met natuurlijke producties)bufferzones aanwezig zijn om het van storende invloeden (veroorzaakt door de omgeving) te vrijwaren.

In het oorspronkelijke projectvoorstel voor de opstelling van een beheersplan van het Commewijne-Marowijne kustgebied werd door de Afdeling Natuurbeheer (NB) van de Dienst 's-Lands Bosbeheer (LBB) de grenzen van het voorgestelde Bijzondere Beheersgebied als volgt globaal omschreven: "in het noorden door de 6 meter dieptelijn, in het westen door de rechteroever van de Suriname-rivier, in het zuiden door de rechteroever van de Commewijne- en de Cottica-rivier en in het oosten door de rechteroever van de Barbakuba-kreek en de oostelijke grens van het Wia Wia natuurreservaat".

De preciese gebiedsbegrenzing (in de Beschikking) is gebaseerd op de aanbevelingen gedaan in het Beheersplan en wijkt voor wat betreft de zuidgrens enigszins af van de oorspronkelijke gebiedsbegrenzing. Bij de onderhavige gebiedsbegrenzing is het gebied tussen het Wia Wia natuurreservaat en de Cottica-rivier uitgesloten, en wel om de volgende redenen:

(1) de Cottica-oeveren tussen de mondingen van de Koopmans-kreek en de Barbakuba-kreek worden bewoond door Nyduka-bosnegers die geconcentreerd leven in de dorpen Pinatyarimi, Agitri-ondro en Wanati. Het totaal aantal inwoners werd in 1996 (na de binnenlandse onlusten) geschat op 360 personen en dit aantal kan aanzienlijk toenemen door de reconditionering van de weg van Perica (Oost-West Verbinding) naar Wanati aan de Cottica-rivier. De ritsen aan beide oeveren van de Cottica worden gebruikt voor zwerflandbouw en jacht en verwacht mag worden dat de in stamverband levende bevolking in de toekomst grondenrechten opeisen. Het lijkt daarom niet verstandig om op dit ogenblik een deel van het door hen gebruikte kostgrondgebied tot bijzonder beheersgebied te verklaren.

(2) Ecologisch behoort het hierboven beschreven gebied tussen de rechteroever van de Cottica-rivier en de

zuidgrens van het Natuurreservaat Wia Wia niet tot de estuariene zone: het gehele gebied watert af op de Cottica-rivier en niet op de Atlantische Oceaan.

(3) Doordat de Koopmans-kreek en de Barbakuba-kreek in hun bovenloop onbevaarbaar zijn en ontspringen uit ontoegankelijke zoetwaterzwampen vormen de bewoners van het Cottica-gebied geen onmiddellijke bedreiging voor het brakwater-kustgebied.

(4) Het zoetwaterzwamp-gebied ten zuiden van het natuurreservaat Wia Wia is niet geschikt voor de grootschalige rijstbouw (onvoldoende zoetwater beschikbaar) waardoor toekomstige activiteiten in dit gebied nauwelijks een bedreiging zullen vormen voor de verslechtering van de waterkwaliteit van de beneden Commewijne-rivier.

Als noordgrens is genomen 6 meter dieptelijn bij laagwater met het oog op:

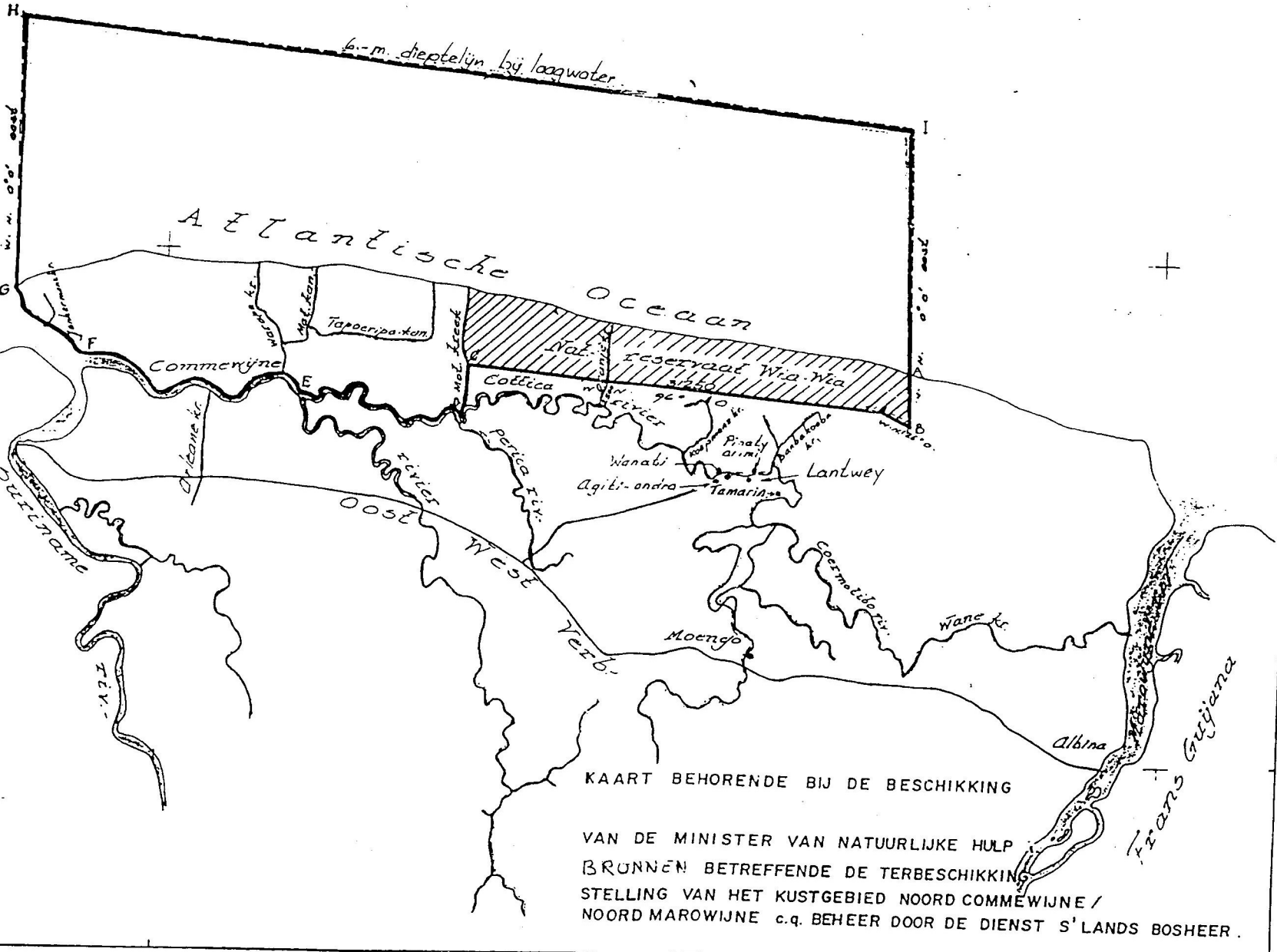
(1) de kraamkamerfunctie die het ondiepe zeegebied vervult

(2) de veiligstelling van de belangen der bevolkingsvisserij

(3) de door Suriname geratificeerde Convention on Wetlands of International Importance especially as Waterfowl Habitat (Ramsar Convention) die het belang van de ondiepe kustzee voor kustvogels onderschrijft en die de 6 meter dieptelijn als grens stelt.

6°00'

6°00' NB



5°30'

5°30' NB

1:500.000

KAART BEHORENDE BIJ DE BESCHIKKING  
 VAN DE MINISTER VAN NATUURLIJKE HULP  
 BRUNNEN BETREFFENDE DE TERBESCHIKKING  
 STELLING VAN HET KUSTGEBIED NOORD COMMEWIJNE /  
 NOORD MAROWIJNE c.q. BEHEER DOOR DE DIENST S' LANDS BOSHEER.

WL 55°00'

WL 55°00'